









**Légende :**

-  communes
-  Parcelles SIAVOS
-  Communes SIAVOS
-  Captage\_AEP
-  Zone d'urbanisation actuelle ou future, desservie ou à desservir par l'assainissement collectif

**Zonage EP**

-  Zone desservie par le réseau d'eau pluviale AVEC présence de gypse ou de carrière
-  Zone desservie par le réseau d'eau pluviale SANS présence de gypse ou de carrière
-  Zone non desservie par le réseau d'eau pluviale

